

Cottessen 8
6294 NE Vijlen
Tel 043-2010053
Gsm 06-51767430
info@termoere.nl
www.termoere.nl

Wandeling 4,0 kilometer van Hoeve Ternoere naar boven langs bosrand

linksaf =



rechtsaf =



Loop de weg achter de camping Cottesserhoeve omhoog.

Links achter de camping is het "gele huis" en aan de rechterkant een ander mooie oude hoeve.


Nog verder omhoog totdat er een pad naar links is. Rechts is Cottessen 3



We nemen het pad naar links.



Hier links en rechts veel dassenburchten.



Hoeve Termoere

Cottessen 8
6294 NE Vijlen
Tel 043-2010053
Gsm 06-51767430
info@termoere.nl
www.termoere.nl




Volg het pad naar boven



Bovenaan bij de weg naar links






Hoeve Termoere

Cottessen 8
6294 NE Vijlen
Tel 043-2010053
Gsm 06-51767430
info@termoere.nl
www.termoere.nl

Loop aan de linkerkant van de weg tot aan de bocht. Dan oversteken en in de bocht klein paadje in.




Direct na inlopen van het paadje naar links



Het pad loopt parallel aan de weg (Epenerbaan) en komt op een gegeven moment op de weg uit.

Steek de weg over en dan rechtsaf langs de weg





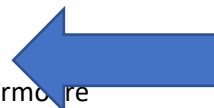
Hoeve Termoere

Cottessen 8
6294 NE Vijlen
Tel 043-2010053
Gsm 06-51767430
info@termoere.nl
www.termoere.nl

Niet het eerste pad aan de linkerkant links in, maar het tweede pad nadat de weg weer wat omhoog ging.



Pad naar beneden volgen. Onderaan naar de weg.



Volg de weg naar beneden langs Hoeve Bellet en terug naar Hoeve Termoere