

Hoeve Termoere

Cottessen 8
6294 NE Vijlen
Tel 043-2010053
Gsm 06-51767430
info@termoere.nl
www.termoere.nl

Wandeling 2,5 kilometer van Hoeve Termoere naar Belletboomgaard en groeves (enkele steile klimmetjes en afdalingen)

linksaf = 

rechtsaf= 

Loop richting Camping Cottesserhoeve over de asfaltweg.

Eerste weg



Loop over asfaltweg door naar Hoeve Bellet. Volg weg bij bocht naar rechts.




Loop door tot bijna het einde van de haag aan de linkerkant.

LET OP: langs de prikkeldraad (zie foto onderen) is een doorgang!! Hier



Hoeve Termoere



Cottessen 8
6294 NE Vijlen
Tel 043-2010053
Gsm 06-51767430
info@termoere.nl
www.termoere.nl




Enkele meters verder weer



Volg het paadje door de wei.

Ga het bosje in.

Volg het paadje en ga door het stegelke (draaiportje).



Hoeve Termoere

Cottessen 8
6294 NE Vijlen
Tel 043-2010053
Gsm 06-51767430
info@termoere.nl
www.termoere.nl



Na het draaipootje direkt links aanhouden en beekje over. Hier is de Belletboomgaard, eigendom van Stichting Limburgs Landschap.


Volg het pad door de wei tot aan het volgende stegelke.



Na het stegelke is er weer een weide. Pad loopt bergaf.

Aan het einde het Seismologisch station Heimansgroeve aan de linkerkant





Hoeve Termoere


Cottessen 8
6294 NE Vijlen
Tel 043-2010053
Gsm 06-51767430
info@termoere.nl
www.termoere.nl

Door het stegelke. Aan de linkerkant een zitbankje. Dit is de bovenkant van de Heimansgroeve.



Volg het paadje. Bij de bocht voor de afdaling is aan de linkerkant nog een "gat". Dit is de Kampgroeve.

Onderaan het beekje oversteken. Links aanhouden.



Volg het pad bovenaan langs de afgrond in het bosje.



Onderaan aangekomen



Volg het pad en ga het stegelke door.



Hoeve Termoere

Cottessen 8
6294 NE Vijlen
Tel 043-2010053
Gsm 06-51767430
info@termoere.nl
www.termoere.nl



Loop rechtdoor over het pad, langs de bankjes aan de Geul.

Niet het doodlopend weggetje in richting België, maar een pad verder



Volg het pad. Aan de linkerkant is de Cottessergroeve.



Aan het einde van het pad

De trappen op en het steile pad naar boven tot aan Hoeve Termoere.

